

🕒 Создано: 21.11.2025 в 23:03

Обновлено: 21.11.2025 в 21:53

Агент

79826102023

Свердловская область, Верхняя Пышма

2 549 600 ₺

Свердловская область, Верхняя Пышма

ОСЗ - Отдельно стоящее здание

Общая площадь

83.8 M²

Детали объекта

Тип сделки

Продам

Раздел

Коммерческая недвижимость

Описание

Данные получены с сайта ГИС Торги.

Должник: Мацкевич С.В., Собственник:

Мацкевич С.В. Лот: Здание (жилое), площадь

83,8 кв.м., кадастровый номер:

66:36:2903016:494, земельный участок (земли

сельскохозяйственного назначения, для

ведения садоводства), площадь 513 кв.м,

кадастровый номер: 66:36:2903016:182, г.

Верхняя Пышма, кв. 9 Уралмашевского

лесничества Уралмашевского лесхоза, СТ

«Ясень», уч. 180, н/ц: 2549600 р, з-к: 2549

код: 0014, рег. 23-2676/25

Firefox

file:///tmp/6521451209539-35cb476-ceb7-4440-92d0-88b

12.07.2025

Выписка из Единого государственного реестра недвижимости о праве собственности на земельный участок
№ КУЯИ-102/2025-49318/05

На основании сведений из 08.07.2025 выписки о праве собственности на земельный участок № КУЯИ-102/2025-49318/05, от 08.07.2025 сообщаем, что информация Маргариет Савиной (Владимировны):

в период с 09.07.2025 по 08.07.2025 принадлежит (принадлежит) следующим объектам недвижимости:

1	1.1	Объект недвижимости:	Земельный участок № 00:00/001/000/001
		Кадастровый номер:	00:00:001/001/000/001
		Наименование объекта недвижимости:	Земельный участок № 00:00/001/000/001
		Помы разграничения использования объекта недвижимости:	Исключительно для ведения садоводства. Для ведения гражданами садоводства и дачного хозяйства. Земельный участок № 00:00/001/000/001
1	1.2	Адрес:	г. Воронеж, Ленинский район, к/д 9 "Августовский лесничества", ул. Сафари, д. 10, кв. 10
		Площадь:	12,4 кв. м, кадастровый № 00:00/001/000/001
		Помы прав, дата вступления в силу государственной регистрации:	12.07.2025 12:57:00
		Основание государственной регистрации:	Земельный участок № 00:00/001/000/001
1	1.3	Ограничение права и обременение объекта недвижимости:	Земельный участок № 00:00/001/000/001
		Помы:	12.07.2025 12:57:00
		Основание государственной регистрации:	Земельный участок № 00:00/001/000/001
		Ограничение права и обременение объекта недвижимости:	Земельный участок № 00:00/001/000/001
2	2.1	Объект недвижимости:	Земельный участок № 00:00/001/000/001
		Кадастровый номер:	00:00:001/001/000/001
		Наименование объекта недвижимости:	Земельный участок № 00:00/001/000/001
		Помы разграничения использования объекта недвижимости:	Исключительно для ведения садоводства. Для ведения гражданами садоводства и дачного хозяйства. Земельный участок № 00:00/001/000/001
2	2.2	Адрес:	г. Воронеж, Ленинский район, к/д 9 "Августовский лесничества", ул. Сафари, д. 10, кв. 10
		Площадь:	12,4 кв. м, кадастровый № 00:00/001/000/001
		Помы прав, дата вступления в силу государственной регистрации:	12.07.2025 12:57:00
		Основание государственной регистрации:	Земельный участок № 00:00/001/000/001
2	2.3	Ограничение права и обременение объекта недвижимости:	Земельный участок № 00:00/001/000/001
		Помы:	12.07.2025 12:57:00
		Основание государственной регистрации:	Земельный участок № 00:00/001/000/001
		Ограничение права и обременение объекта недвижимости:	Земельный участок № 00:00/001/000/001
Получатель выписки:			Жилищно-Тепловая Компания

Выписка содержит сведения Единого государственного реестра недвижимости и информации на объекты недвижимости, расположенные на всей территории РФ по всем категориям недвижимости.

Выписка предоставлена (Получатель выписки)

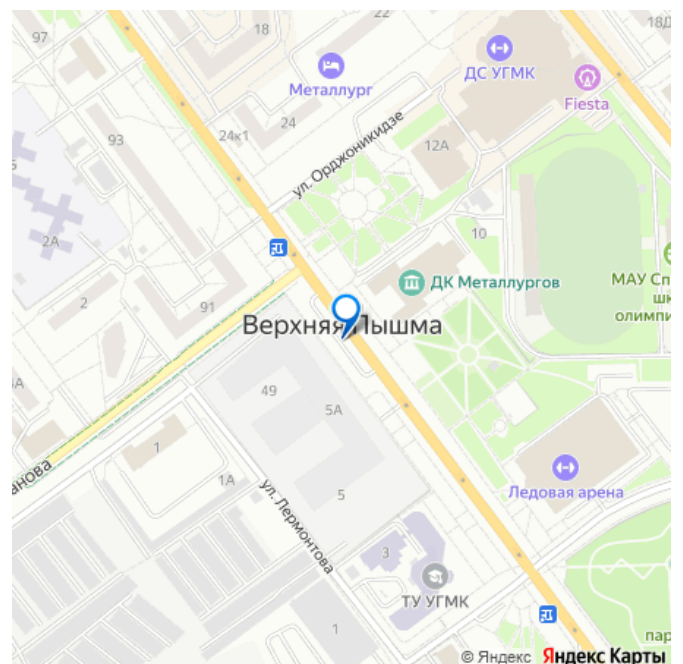
Федеральное агентство по техническому регулированию и метрологии

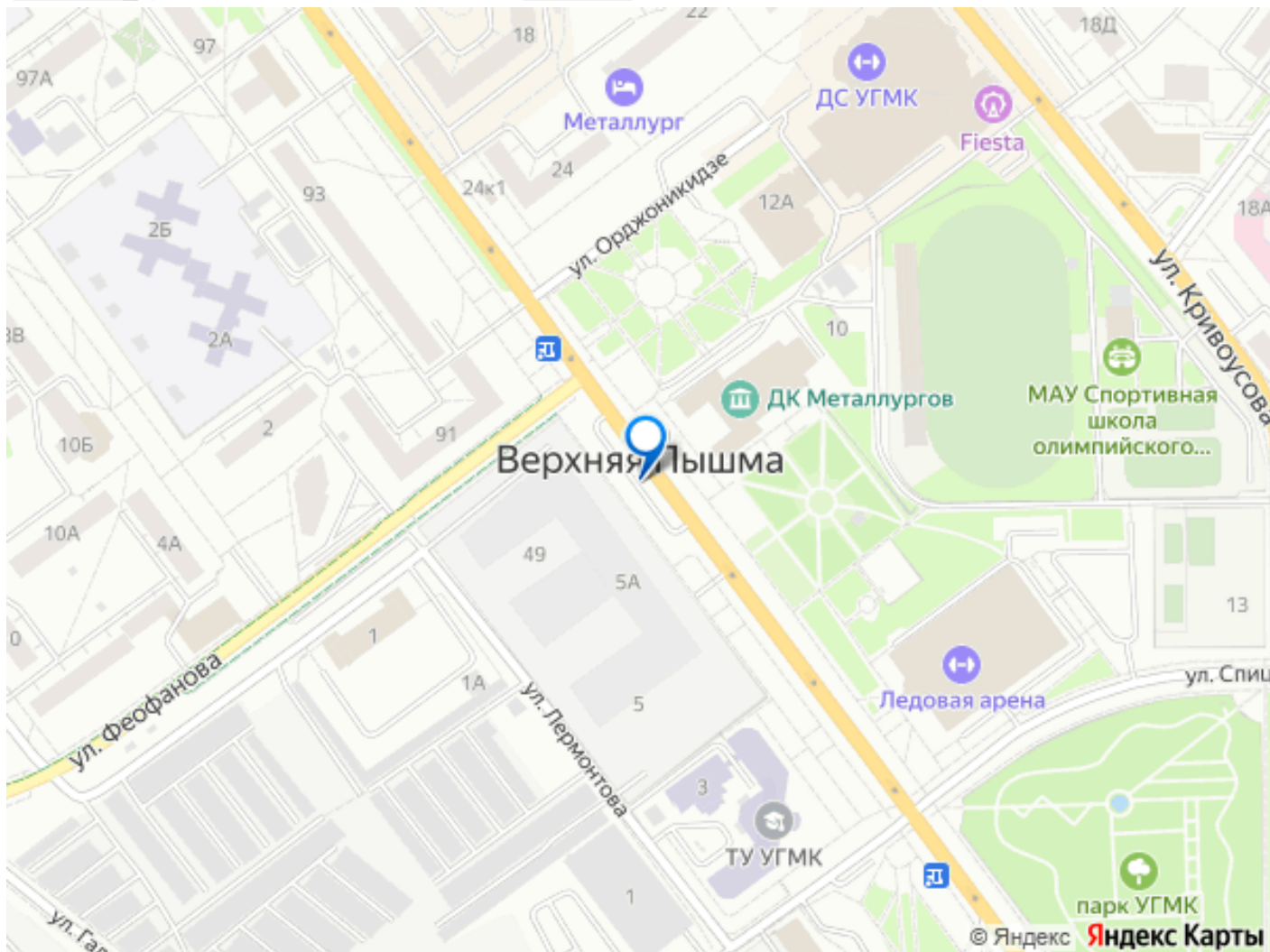

Сведения о выписке: № 00:00/001/000/001
Дата выдачи: 12.07.2025 12:57:00
Срок действия: 12.07.2025 12:57:00
Подпись: 12.07.2025 12:57:00

101.15.150342/25/0023101

Печатаемая форма (формирование): Судебный пристав-исполнитель, Третьякова Кристина Александровна 24.08.2025

move.ru





Move.ru - вся недвижимость России